


03 VÝKRES DOPRAVNÍHO ŘEŠENÍ VČ. TECHNICKÉ INFRASTRUKTURY ÚZEMNÍ STUDIE HLINIŠTĚ III.

POŘIZOVATEL MĚSTSKÝ ÚŘAD VELKÉ MEZŘÍČÍ

ZPRACOVATEL ING.ARCH.EVA UCHYTILOVÁ

DATUM 03/2023









-  VYHRAZENÁ PARKOVACÍ MÍSTA
-  PĚŠÍ - CHODNÍK
-  KOMUNIKACE OBSLUŽNÁ
max.50km/h, obousměrná, pouze vozidla
-  KOMUNIKACE OBSLUŽNÁ
S REŽIMEM PROVOZU OBYTNÁ ZÓNA
max.20km/h, obousměrná, smíšený provoz vozidel,cyklistů a pěších
-  ZPOMALOVACÍ PRVEK
-  ZAČÁTEK / KONEC OBYTNÉ ZÓNY
-  DEJ PŘEDNOST V JÍZDĚ
-  HLAVNÍ POZEMNÍ KOMUNIKACE

STÁVAJÍCÍ ROZVODY INŽENÝRSKÝCH SÍTÍ

 VT PLYNOVOD

NOVÉ ROZVODY INŽENÝRSKÝCH SÍTÍ

-  KANALIZACE SPLAŠKOVÁ
-  KANALIZACE DEŠŤOVÁ
-  VODOVOD
-  PODZEMNÍ KABELOVÉ VEDENÍ NN
-  PODZEMNÍ VEDENÍ SÍTÍ EL.KOMUNIKACÍ
-  STL PLYNOVOD

 BUDOVY - STÁV/NAVŘH

 STROMOŘADÍ

 HRANICE ŘEŠENÉHO ÚZEMÍ

