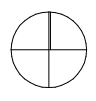












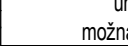




ÚZEMNÍ STUDIE HLINIŠTĚ III.

POŘIZOVATEL MĚSTSKÝ ÚŘAD VELKÉ MEZŘÍČÍ

ZPRACOVATEL ING.ARCH.EVA UCHYTILOVÁ

DATUM 03/2023



-  BUDOVY - STÁV/NÁVRH
-  KOMUNIKACE OBSLUŽNÁ
-  PĚŠÍ - CHODNÍK
-  KOMUNIKACE OBYTNÁ ZÓNA
-  PLOCHY PARKOVÁNÍ
-  VEŘEJNÉ PLOCHY - ZELEŇ
-  SOUKROMÉ POZEMKY
-  STROMOŘADÍ
-  VSTUPY, VJEZDY
-  OPLOCENÍ - VEŘEJNÝ PROSTOR  
umístěno na hranici pozemku v hlavních uličních prostorech,  
možná kombinace plných prvků (max.30%) a průhledných výplní
-  OPLOCENÍ VNITŘNÍ SPOLEČNÉ HRANICE RD  
oplocení drátěné max.výška 1,8m
-  STAVEBNÍ ČÁRA HLAVNÍ-ULIČNÍ
-  STAVEBNÍ HRANICE
-  STAVEBNÍ ČÁRA LIMITNÍ
-  HRANICE ŘEŠENÉHO ÚZEMÍ

