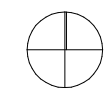


03 VÝKRES DOPRAVNÍHO ŘEŠENÍ VČ. TECHNICKÉ INFRASTRUKTURY ÚZEMNÍ STUDIE HLINIŠTĚ III.











POŘIZOVATEL MĚSTSKÝ ÚŘAD VELKÉ MEZŘÍČÍ

ZPRACOVATEL ING.ARCH.EVA UCHYTILOVÁ

DATUM 03/2023



-  VYHRAZENÁ PARKOVACÍ MÍSTA
-  PĚŠÍ - CHODNÍK
-  KOMUNIKACE OBSLUŽNÁ
max.50km/h, obousměrná, pouze vozidla
-  KOMUNIKACE OBSLUŽNÁ
S REŽIMEM PROVOZU OBYTNÁ ZÓNA
max.20km/h, obousměrná, smíšený provoz vozidel,cyklistů a pěších
-  ZPOMALOVACÍ PRVEK
-  ZAČÁTEK / KONEC OBYTNÉ ZÓNY
-  DEJ PŘEDNOST V JÍZDĚ
-  HLAVNÍ POZEMNÍ KOMUNIKACE

- STÁVAJÍCÍ ROZVODY INŽENÝRSKÝCH SÍTÍ**
-  VT PLYNOVOD
- NOVÉ ROZVODY INŽENÝRSKÝCH SÍTÍ**
-  KANALIZACE SPLAŠKOVÁ
-  KANALIZACE DEŠŤOVÁ
-  VODOVOD
-  PODZEMNÍ KABELOVÉ VEDENÍ NN
-  PODZEMÍ VEDENÍ SÍTÍ EL.KOMUNIKACÍ
-  STL PLYNOVOD
-  BUDOVY - STÁV/NAVRH
-  STROMOŘADÍ
-  HRANICE ŘEŠENÉHO ÚZEMÍ

